

MODULARIO
F. fig. rend. 497

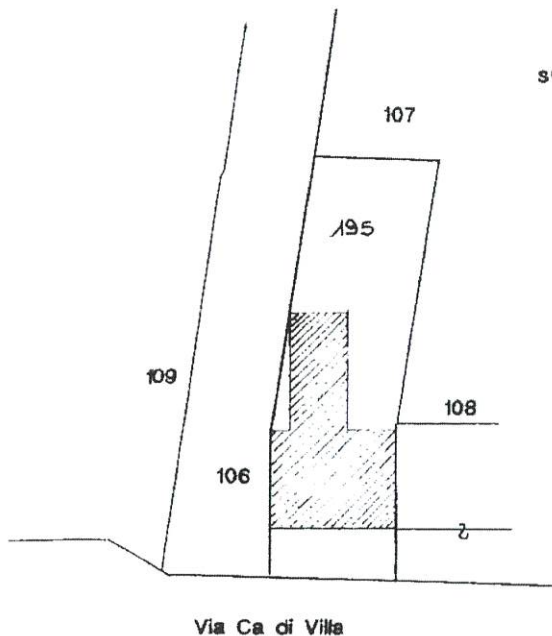


MINISTERO DELLE FINANZE
DIREZIONE GENERALE DEL CATASTO E DEI SS.TT.EE.
CATASTO EDILIZIO URBANO (RDL 13-4-1939, n. 652)

MOD. BN (CEU)

LIRE
385

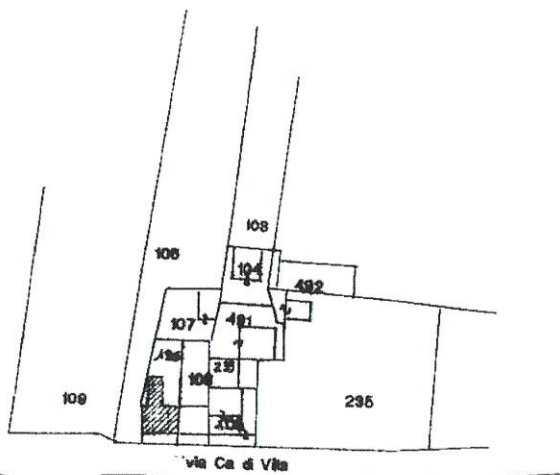
Planimetria di u.i.u. in Comune di CONEGLIANO via CA DI VILLA civ. 56



sviluppo in scala 1:500

AREA SCOPERTA	MQ	160
AREA COPERTA	MQ.	92
AREA TOTALE	MQ.	252

Via Ca di Villa



Sviluppo Planimetrico 1:2000
Comune di CONEGLIANO
FOGLIO 9; SEZE m.n. 195



Roberto Piccini

ORIENTAMENTO



SCALA DI I: 2500

Catasto abbaticati - Situazione al 08/03/2022 - Comune di CONEGLIANO(C957) - < Sez. urbana E - Foglio 9 - Sezione 195 - Subalterno 1 >
VIA CA DI VILLA n. 56 Piano T

Dichiarazione di N.C.
Denuncia di variazione

Compilata dal GEOMETRA
(Titolo, cognome e nome)
BORNIA VITTORIO

RISERVATO ALL'UFFICIO

Data di presentazione: 08/03/2022 n. T341961 Richiedente: PCCRRT59R30C957D
Formato di acquisizione: A4(210x297) - Formato stampa richiesto: A4(210x297)
n. 195 sub 1
data 01/09/92 Firma *[Signature]*

Casa di Riposo F. Fenzi - Protocollo n. 0001448/2022 del 21/03/2022 08.40.33

MODULARIO
F. rig. rend. 497



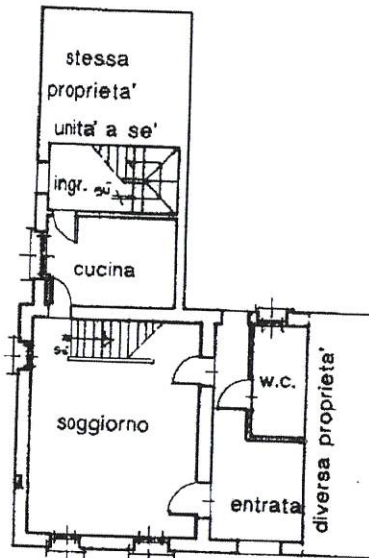
MINISTERO DELLE FINANZE
DIREZIONE GENERALE DEL CATASTO E DEI SS.TT.EE.
CATASTO EDILIZIO URBANO (RDL 13-4-1939, n. 652)

MOD. BN (CEU)

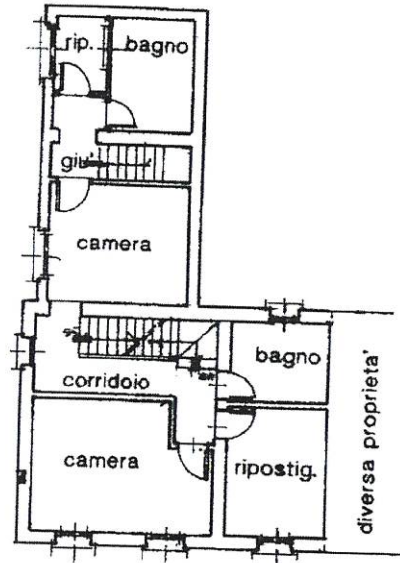
LIRE
385

Planimetria di u.i.u. in Comune di **CONEGLIANO** via **CA' DI VILLA**

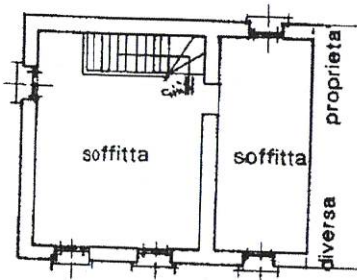
civ. **56**



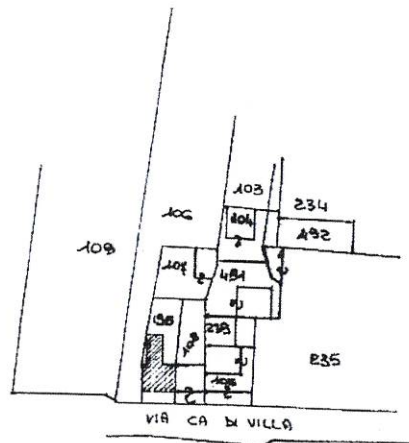
Pianta Piano Terra
h=mt.2.40



Pianta Piano Primo
h=mt. 2.45



Pianta Piano Secondo h=1.62 MT. (mezzia)



Sviluppo Planimetrico 1:2000
COMUNE DI CONEGLIANO
Foglio E - 9 m.n. 195

ORIENTAMENTO



SCALA DI 1:2000

RISERVATO ALL'UFFICIO

Dichiarazione di N.C.
Denuncia di variazione

Compilata dal **Geometra**
(Titolo, cognome e nome)
Bornia **Vittorio**

Formato di acquisizione: A4(210x297) - Formato stampa richiesto: A4(210x297)
della provincia di **TRE VISO** n. **1219**

da: **01/09/92** Firma **[Signature]**

Catasto dei Fabbricati - Situazione al 08/03/2022 - Comune di CONEGLIANO(C957) - < Sez. urbana E - Foglio 9 - Particella 195 - Subalterno 2 >
L.148/01
VIA CA' DI VILLA n. 56 Piano T - 1 - 2

Casa di Riposo F. Fenzi - Protocollo n. 0001448/2022 del 21/03/2022 08.40.33

Casa di Riposo F. Fenzi - Protocollo n. 0001448/2022 del 21/03/2022 - 08.40.33

Data presentazione: 17/12/1992 - Data: 08/03/2022 - n. T341965 - Richiedente: PCCRRT59R30C957D

MODULARIO
F. rig. rend. 487

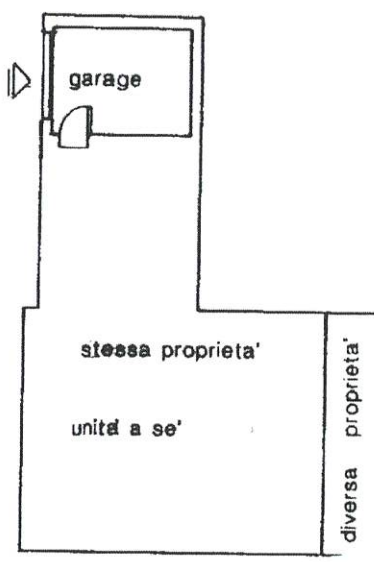


MINISTERO DELLE FINANZE
DIREZIONE GENERALE DEL CATASTO E DEI SS.TT.EE.
CATASTO EDILIZIO URBANO (RDL 13-4-1939, n. 652)

MOD. BN (CEU)

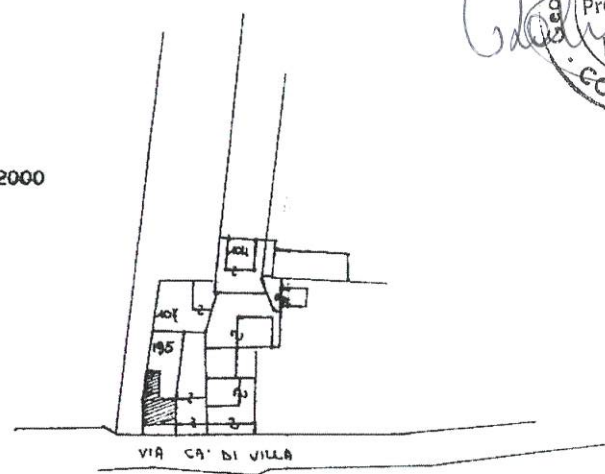
LIRE
385

Planimetria di u.i.u. in Comune di CONEGLIANO via CA' DI VILLA civ. 56



Pianta Piano Terra h= mt.2.40

Sviluppo Planimetrico 1:2000
Comune di Conegliano
fog.9-sez. e m.n.



ORIENTAMENTO



SCALA DI 1:2000

Catasto dei Fabbricati - Situazione al 08/03/2022 - Comune di CONEGLIANO (C957) - Particella 195 - Subalterno 3 > VIA CA' DI VILLA n. 56 Piano T

Dichiarazione di N.C.
Denuncia di variazione

Compilata dal **GEOMETRA**
BORNIA VITTORIO

RISERVATO ALL'UFFICIO

Data presentazione: 08/03/2022 - Data: 08/03/2022 - n. T341965 - Richiedente: PCCRRT59R30C957D
Formato di acquisizione: A4(210x297) - Formato stampa richiesto: A4(210x297)

n. 195 sub. 19
data 01/09/92 Firma [Signature]